PIANO DI ASSETTO DEL TERRITORIO - COMUNE DI ARZIGNANO:
TAVOLA 1:VINCOLI E PIANIFICAZIONI TERRITORIALI
SCALA 1:5000

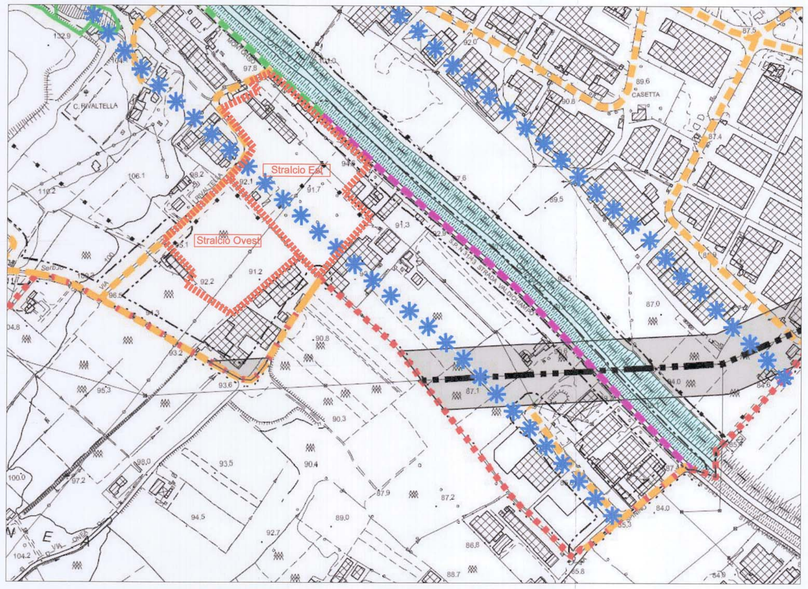


PIANO DI ASSETTO DEL TERRITORIO - COMUNE DI ARZIGNANO:
TAVOLA 2: INVARIANTI
SCALA 1:5000

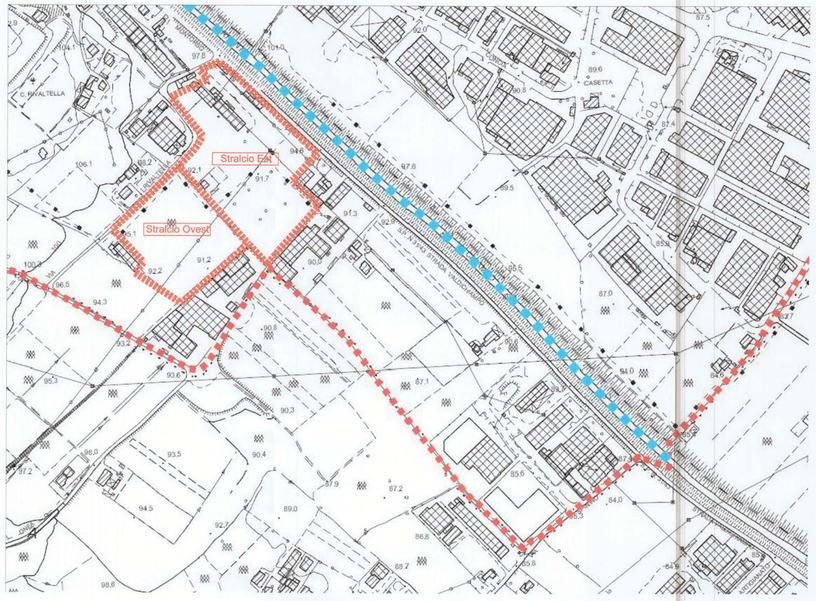


LEGENDA:

INDIVIDUAZIONE STRALCI ESECUTIVI

PIANO DI ASSETTO DEL TERRITORIO - COMUNE DI ARZIGNANO:
TAVOLA 3: FRAGILITA'
SCALA 1:5000

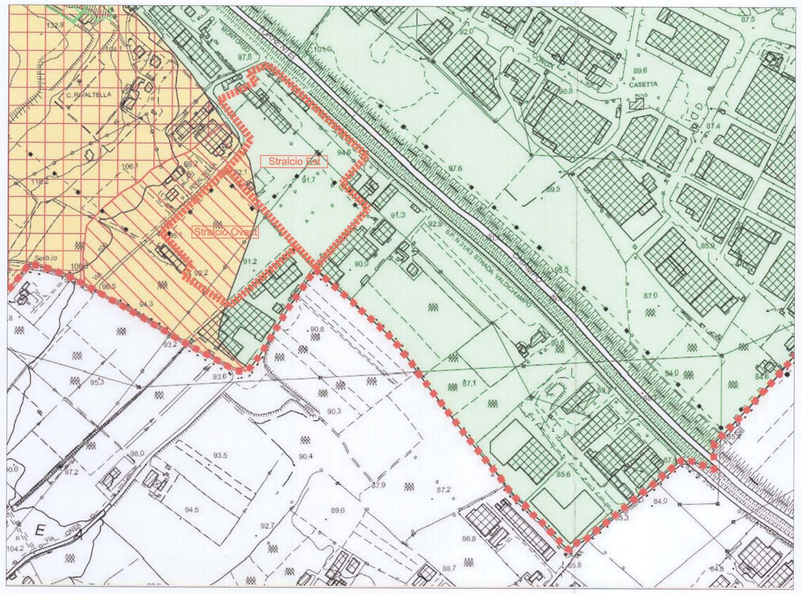


PIANO DI ASSETTO DEL TERRITORIO - COMUNE DI ARZIGNANO:
TAVOLA 4: TRASFORMABILITA'
SCALA 1:5000

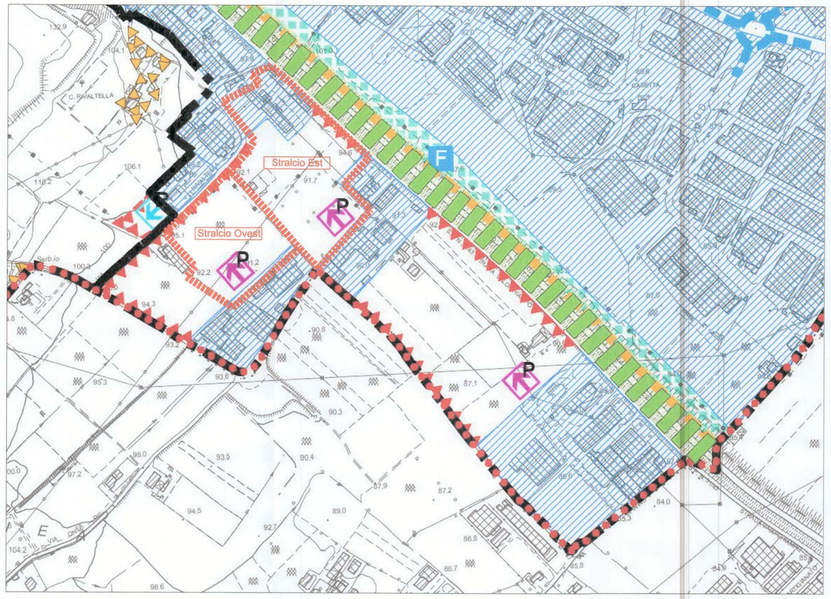


COMMITTENTI:

Cracco Riccardo e C. Snc
Dalla Benetta Maria
Cracco Riccardo
Antoniazzi Adriano
Sgarbi Rosanna
Santaliana Gianpietro
Marchesini Graziella
Tibaldo Claudio & F. Snc
Carlotto Mirco
Carlotto Elvio
Carlotto Gianna
Carlotto Marisa
Priante Antonio
Gaspari Michele
Gaspari Pierina
Gaspari Teresa Giustina
Gaspari Bertilla
Gaspari Daniela
Gaspari Emanuela
Gaspari Elisa
Gaspari Luciana
Gaspari Santina

CITTA' DI ARZIGNANO
UFFICIO PROTOCOLLO
A 06 AGO. 2013

COMUNE DI ARZIGNANO
PROVINCIA DI VICENZA


Studio S.A.G.E.I.
INGEGNERIA & ARCHITETTURA

Sede:
Via Lucania n° 8
36071 Arzignano (VI)
Tel. 0444/670399 - Fax 0444/451123
C.F. - P.I.V.A. 02571980248
E-mail: info@sagei.com
Web: www.sagei.com

Sede di Padova:
Riviera A. Mussato n° 87
Tel.- Fax. 049/8765330


# PIANO PARTICOLAREGGIATO "ZONA ARTIGIANALE SAN BORTOLO" ZONA D2 n°8012 - Sub 1

## PROGETTO URBANISTICO


PROGETTISTA:
Studio Associato SAGEI
*Ing. Lorenzo Gentilin*
*Ing. Antonio Molon*
*arch. Romina Concato*
*Ing. Fabio Lovato*


| | |
|---|---|
| APPROVATO: | |
| VERIFICATO : | Ing. L. GENTILIN - Arch. R. CONCATO |
| REDATTO : | Ing. M. BOSCHETTI |
| DATA : | MAGGIO 2012 |
| REVISIONE: | 00 |
| FILE : | D08LG001-DEF-001-R0.DWG |
| COD. ELABORATO : | D08LG001-DEF-A-001-R0 |

CONTENUTO TAVOLA :

Estratto Piano di Assetto del Territorio (P.A.T.)

SCALA : 1:5000
TAVOLA : 1

Ordine degli Architetti, Pianificatori, Paesaggisti e Conservatori Provincia di Vicenza
ROMINA CONCATO n° 121